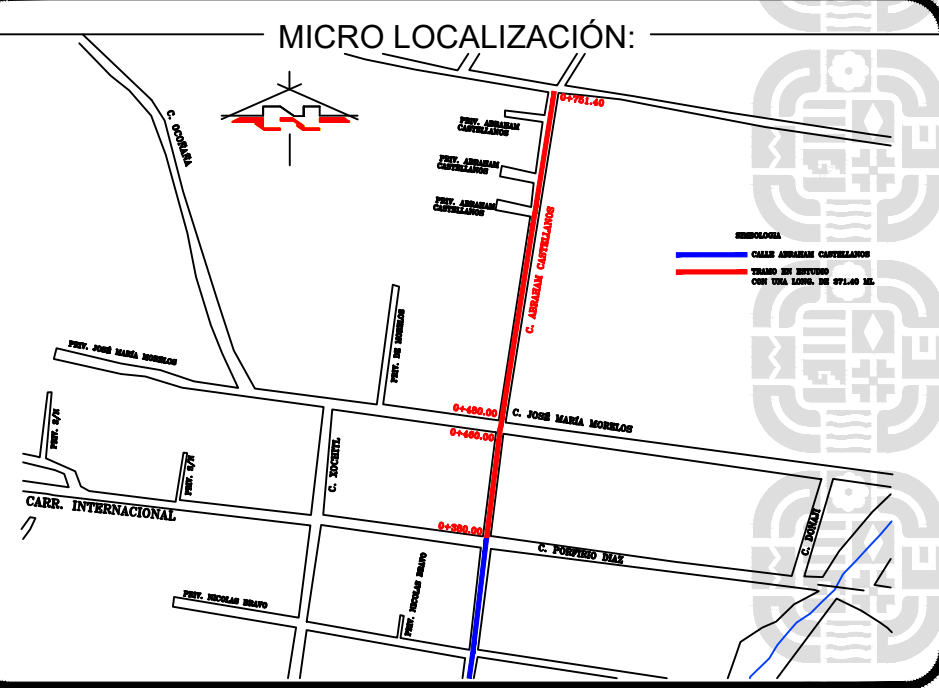
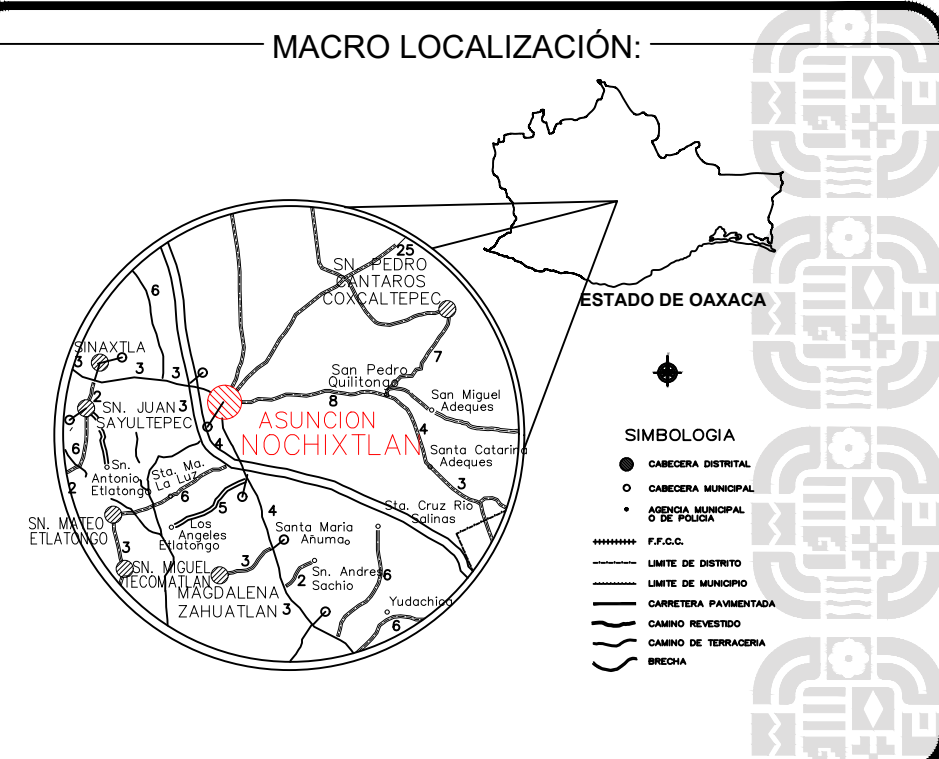
[illegible]

<b>INICIO DEL PROYECTO</b>	
<b>COORDENADAS UTM ZONA 14 Q</b>	
<b>ESTE 687709.28 m E</b>	<b>NORTE 1931377.55 m N</b>
<b>Elevacion 2083.40 mts</b>	
<b>COORDENADAS GEOGRAFICAS GRADOS DECIMALES</b>	
<b>Latitud 17.460586°</b>	<b>Longitud -97.232388°</b>

<b>TERMINO DEL PROYECTO</b>	
<b>COORDENADAS UTM ZONA 14 Q</b>	
<b>ESTE 687775.59 m E</b>	<b>NORTE 1931745.28 m N</b>
<b>Elevacion 2090.84 mts</b>	
<b>COORDENADAS GEOGRAFICAS GRADOS DECIMALES</b>	
<b>Latitud 17.463903°</b>	<b>Longitud -97.231732°</b>

## DIRECCIÓN DE ESTUDIOS Y PROYECTOS

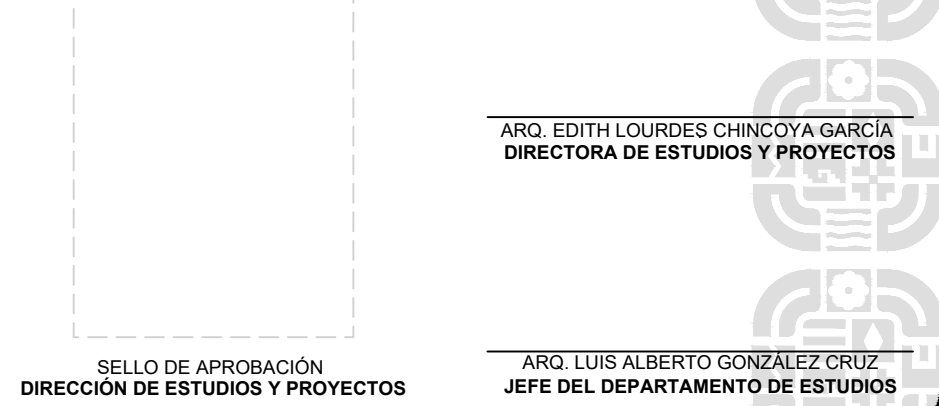


**SIMBOLOGIA:**



**ING. SALOMÓN JARA CRUZ**  
GOBERNADOR CONSTITUCIONAL DEL ESTADO DE OAXACA  
**ARQ. CARLOS VICHIDO HERNANDEZ**  
SECRETARIO DE INFRAESTRUCTURAS Y COMUNICACIONES  
**ING. LUIS EDUARDO VELASCO LUNA**  
SUB SECRETARIO DE OBRAS PUBLICAS

-DIRECCIÓN DE ESTUDIOS Y PROYECTOS



- NOMBRE DE LA OBRA: -

"REHABILITACIÓN DE PAVIMENTO CON CONCRETO  
HIDRÁULICO EN LA CALLE ABRAHAM CASTELLANOS, EN  
LA LOCALIDAD NOCHIXTLAN, MUNICIPIO DE ASUNCION  
NOCHIXTLAN"

**MUNICIPIO:** 006 ASUNCION NOCHIXTLAN **DISTRITO:** NOCHIXTLAN  
**LOCALIDAD:** 001 ASUNCION NOCHIXTLAN **REGION:** MIXTECA

**-DATOS DE TECNICO RESPONSABLE:-**

INSERTAR DATO <b>DIRECTOR RESPONSABLE DE OBRA</b> A-0000	INSERTAR DATO <b>PROYECTISTA</b> CED. PROF: 0000000
--	---

TIPO DE PLANO:  
**SECCIONES DE CONSTRUCCION**

FECHA: 2025  
ESCALA: 1:100  
ACOTACIÓN: METROS

CLAVE DE PLANO: AA-ARQ-03  
No. PLANO: 03 de 03